











# TABELARIČNI PRIKAZ PROMETNE SIGNALIZACIJE IN OPREME-NOVO

| STACIONAŽA | LEGA           | OZNAKA  | HEMA  | DIMENZIJA | FOLIJA  | VISINA | UKREP              |
|------------|----------------|---------|---|-----------|---------|--------|--------------------|
| 8.00       | OS             | II-45.1 |    | 40cm      | TIP II. | 30     | OBSTOJEČ SE OHRANI |
| 16.00      | OS             | II-47   |    | 40cm      | RA2     | 30     | OBSTOJEČ SE OHRANI |
| 16.00      | OS             | VI-8    |    | 30x100cm  | RA2     | 30     | OBSTOJEČ SE OHRANI |
| 17.00      | L              | II-1    |    | 60cm      | TIP II. | 150    | OBSTOJEČ SE OHRANI |
| 17.00      | L              | II-48   |   | 40cm      | TIP II. | 150    | OBSTOJEČ SE OHRANI |
| 32.50      | D, na drogu JR | 2313    |  | 30cm      | RA1     | 225    | NOV                |
| 82.00      | VL             | 2102    |  | 60cm      | RA3     | 150    | NOV                |
| 82.00      | VL             | 2436    |  | 40cm      | RA2     | 150    | NOV                |
| 82.00      | VL             | 4603    | <div>Dovoljeno za<br/>lastnike in<br/>obiskovalce PTC</div>                         | 40x30cm   | RA2     | 150    | NOV                |
| 104.50     | L, na drogu CR | 2313    |  | 30cm      | RA1     | 225    | NOV                |

|  |                                |   |         |   |  |  |             |   |  |
|--|--------------------------------|---|---------|---|--|--|-------------|---|--|
|  <b>INŠTITUT ZA CESTE</b><br>RAZISKOVANJE IN RAZVOJ, d.o.o.<br>Viška cesta 53, 1000 Ljubljana |                                | Investitor:<br><b>OBČINA BREŽICE</b><br>Cesta prvih borcev 18<br>8250 BREŽICE |         | Naročnik:<br><b>OBČINA BREŽICE</b><br>Cesta prvih borcev 18<br>8250 BREŽICE |  | Objekt:<br><b>UREDITEV TRDINOVE</b><br><b>ULICE V BREŽICAH</b><br><b>1. IN 2. FAZA</b> |             | Lokacija:<br><b>BREŽICE</b><br>k.o. Brežice<br>k.o. Trnje |  |
|  | ime in priimek:                | Id. št. IZS   | Podpis: | Vrsta projekta: <b>Projekt za izvedbo (PZI)</b>                             |  |  | Št. proj:   | <b>DN 46/16</b>   |  |
| Odg. vodja proj.:  | <b>MITJA PETAN, u.d.i.g.</b>   | G-2349  |         | Vrsta načrta:   |  |  | Št. načrta: | <b>DN 46/16</b>   |  |
| Odg. projektant:   | <b>STANISLAV LEBEN, d.i.g.</b> | G-3881  |         | <b>DRUGI GRADBENI NAČRTI</b><br><b>NAČRT UREDITVE CESTE</b>                 |  |  | Datum:      | <b>DEC. 2016</b>  |  |
| Sodelavec:   |                                |   |         | Vsebina / naziv risbe:  |  |  | Merilo:     | <b>/</b>  |  |
| Sodelavec:   | .                              |   |         | <b>TABELARIČNI PRIKAZ NOVE</b><br><b>PROMETNE SIGNALIZACIJE IN OPREME</b>   |  |  | Risba št.:  | <b>P.3.1.1</b>  |  |